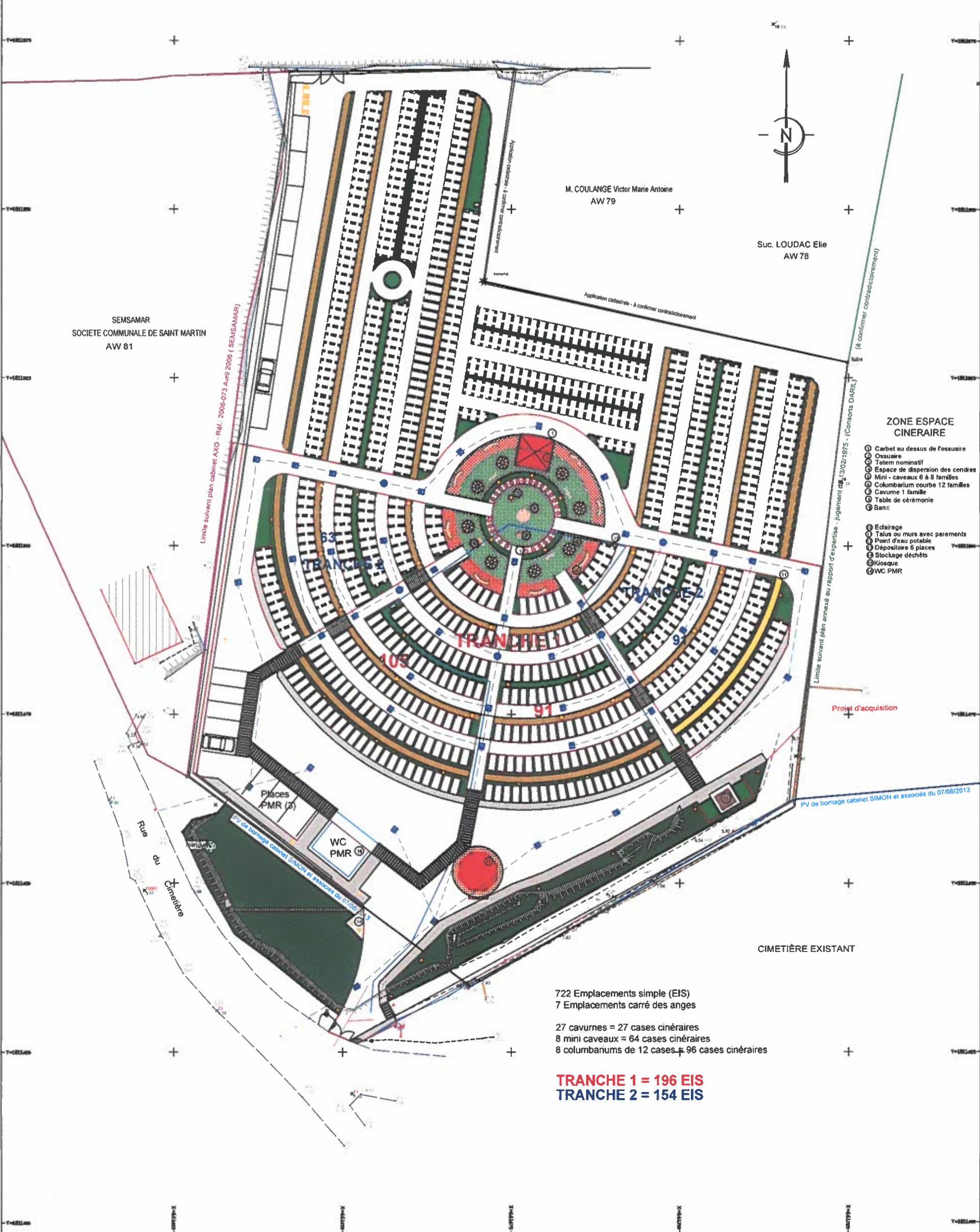




ESQUISSE DU PROJET D'AMENAGEMENT

EXTENSION DU CIMETIERE DE PETIT - CANAL



ZONE ESPACE CINERAIRE

- ⊙ Carbet au dessus de fossuaire
- ⊙ Ossuaire
- ⊙ Tombe nominatif
- ⊙ Espace de dispersion des cendres
- ⊙ Mini - caveaux 6 à 8 familles
- ⊙ Columbarium courbe 12 familles
- ⊙ Cavurne 1 famille
- ⊙ Table de cérémonie
- ⊙ Banc
- ⊙ Eclairage
- ⊙ Talus ou murs avec parements
- ⊙ Point d'eau potable
- ⊙ Dépositaire 6 places
- ⊙ Stockage déchets
- ⊙ Kiosque
- ⊙ WC PMR

722 Emplacements simple (EIS)
 7 Emplacements carré des angles
 27 cavurnes = 27 cases cinéraires
 8 mini caveaux = 64 cases cinéraires
 8 columbariums de 12 cases = 96 cases cinéraires

TRANCHE 1 = 196 EIS
TRANCHE 2 = 154 EIS

CIMETIERE EXISTANT



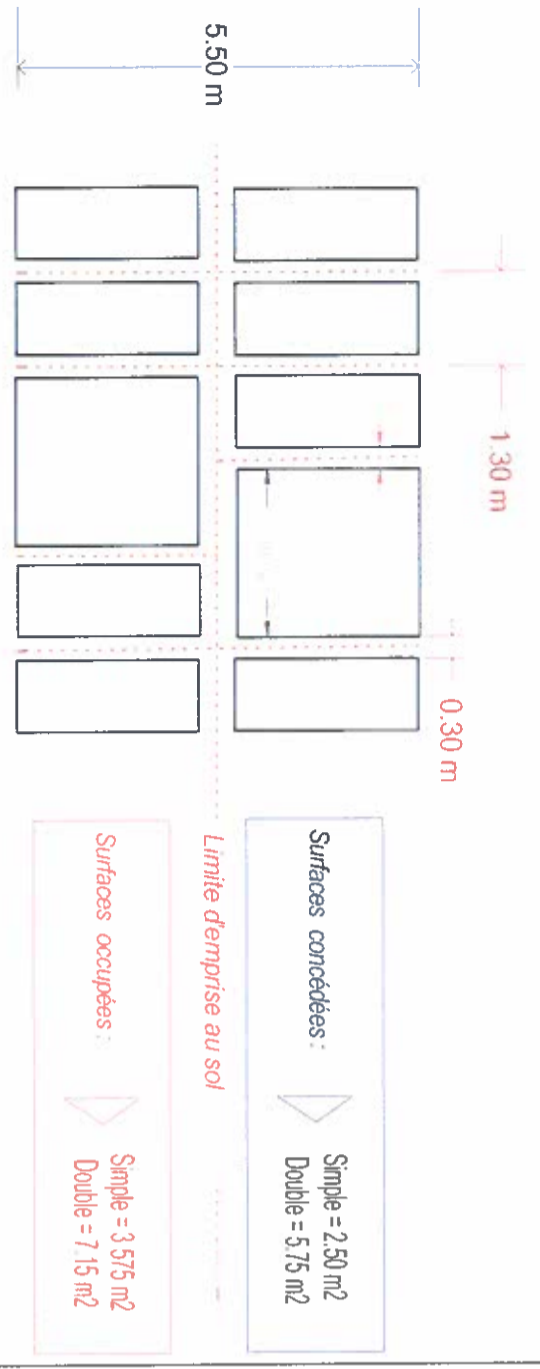









DESCRIPTIF STANDARD CLASSIQUE




A NOTER : - Il y a une différence entre surface occupée et surface concédée.

- La position Simple ou Double n'a aucune conséquence sur l'alignement final



Interombes latéral terrain communal non concédé = 0.30 m
 Interombes longitudinal terrain communal non concédé = 0.50 m
 Standard conforme au Code Général des Collectivités Territoriales
 Art L. 2223-13 & R. 2223-4



STANDARDS de concessions	CLASSIQUE V1
GEOSIGN	Echelle: 1/100
Conseil Gestion Aménagement de carrières	Nbr: 26 05 03



ESTIMATION FINANCIERE